

AKCE:

III/3773 Lomnice - Brumov

OBJEDNATEL DOKUMENTACE:

Správa a údržba silnic Jihomoravského kraje,  
příspěvková organizaceŽerotínovo náměstí 449/3  
602 00 Brno

ZHOTOVITEL DOKUMENTACE:

Hlavní inženýr projektu:




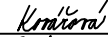

Ing. Martin Řehulka

PROJEKČNÍ KANCELÁŘ PRIS spol. s r. o.  
OSOVÁ 20, 625 00 BRNO

G

SOUŘADNICOVÝ SYSTÉM : S-JTSK  
VÝŠKOVÝ SYSTÉM : Bpv

DUSP/PDPS

VEDOUCÍ PROJEKTANT	Ing. Martin ŘEHULKA		 <b>PRIS</b> PROJEKČNÍ KANCELÁŘ PRIS spol. s r. o. OSOVÁ 20, 625 00 BRNO	
ZODPOVĚDNÝ PROJEKTANT	Ing. Radoslav PUČÁLKA			
VYPRACOVAL	Ing. Jana KOVÁŘOVÁ			
KONTROLOVAL	Ing. Jiří ŠRUBAŘ			
KRAJ JIHOMORAVSKÝ	INVESTOR Správa a údržba silnic Jihomoravského kraje, příspěvková organizace		DATUM	07/2024
NÁZEV AKCE  III/3773 Lomnice - Brumov			FORMÁT	A4
			MĚŘÍTKO	-
			ÚČEL	DUSP/PDPS
			ČÍS. ZAKÁZKY	24031
			ARCHIVNÍ ČÍS.	G2.4_ZAB.pdf
NÁZEV PŘÍLOHY  SEZNAM DOTČENÝCH POZEMKŮ			ČÍS. SOUPRAVY	PŘÍLOHA  4

## Seznam LV a vlastníků dotčených parcel KN

Kraj: Jihomoravský

Katastrální území: Lomnice u Tišnova, Rašov, Synalov, Strhaře, Osiky

Stavba: III/3773 Lomnice-Brumov

Legenda:

ZPF	lesní pozemek	vodní plocha
-----	---------------	--------------

č. pol.	Parc.č. dle KN	SO	Výměra dle KN	LV	Vlastník	Druh pozemku	Způsob využití	BPEJ	Katastrální území	Trvalý zábor bez výkupu	Trvalý zábor s výkupem	Dočasný zábor do 1 roku
1	1139/1	SO 101	2172	430	Správa a údržba silnic Jihomoravského kraje, příspěvková organizace kraje, Žerotínovo náměstí 449/3, Veveří, 60200 Brno	ostatní plocha	silnice		Lomnice u Tišnova [686654]	1 753		
2	1166/51	SO 101	11 502	33	Lesy České republiky, s.p., Přemyslova 1106/19, Nový Hradec Králové, 50008 Hradec Králové	vodní plocha	koryto vodního toku		Lomnice u Tišnova [686654]		28	
3	1139/2	SO 101	5 075	430	Správa a údržba silnic Jihomoravského kraje, příspěvková organizace kraje, Žerotínovo náměstí 449/3, Veveří, 60200 Brno	ostatní plocha	silnice		Lomnice u Tišnova [686654]	3 202		
4	1347/2	SO 101	743	430	Správa a údržba silnic Jihomoravského kraje, příspěvková organizace kraje, Žerotínovo náměstí 449/3, Veveří, 60200 Brno	ostatní plocha	silnice		Lomnice u Tišnova [686654]	56		
5	2391	SO 101	9383	81	Správa a údržba silnic Jihomoravského kraje, příspěvková organizace kraje, Žerotínovo náměstí 449/3, Veveří, 60200 Brno	ostatní plocha	silnice		Rašov [739511]	6 027		
6	1142/3	SO 101	335	430	Správa a údržba silnic Jihomoravského kraje, příspěvková organizace kraje, Žerotínovo náměstí 449/3, Veveří, 60200 Brno	ostatní plocha	silnice		Lomnice u Tišnova [686654]	147		
7	1142/4	SO 101	1253	430	Správa a údržba silnic Jihomoravského kraje, příspěvková organizace kraje, Žerotínovo náměstí 449/3, Veveří, 60200 Brno	ostatní plocha	silnice		Lomnice u Tišnova [686654]	74		
8	1144	SO 101	186	430	Správa a údržba silnic Jihomoravského kraje, příspěvková organizace kraje, Žerotínovo náměstí 449/3, Veveří, 60200 Brno	ostatní plocha	silnice		Lomnice u Tišnova [686654]	36		
9	1145	SO 101 SO 201	5 619	430	Správa a údržba silnic Jihomoravského kraje, příspěvková organizace kraje, Žerotínovo náměstí 449/3, Veveří, 60200 Brno	ostatní plocha	silnice		Lomnice u Tišnova [686654]	4 202		
10	766/1	SO 201	10 724	1	Městys Lomnice, nám. Palackého 32, 67923 Lomnice	lesní pozemek	PUPFL		Lomnice u Tišnova [686654]		28	93
11	767/1	SO 201	4487	905	Thienen-Adlerflycht Franz Dr., nám. Palackého 35, 67923 Lomnice	lesní pozemek	PUPFL		Lomnice u Tišnova [686654]		19	236
12	768	SO 101 SO 202	540	119	Správa a údržba silnic Jihomoravského kraje, příspěvková organizace kraje, Žerotínovo náměstí 449/3, Veveří, 60200 Brno	ostatní plocha	silnice		Strhaře [756881]	466		
13	184/3	SO 101 SO 202	465	194	Thienen-Adlerflycht Franz Dr., nám. Palackého 35, 67923 Lomnice	lesní pozemek	PUPFL		Strhaře [756881]		144	22
14	184/1	SO 202	420941	194	Thienen-Adlerflycht Franz Dr., nám. Palackého 35, 67923 Lomnice	lesní pozemek	PUPFL		Strhaře [756881]		86	15
15	672/2	SO 202	16 176	162	Thienen-Adlerflycht Franz Dr., nám. Palackého 35, 67923 Lomnice	lesní pozemek	PUPFL		Synalov [761753]		70	37
16	835	SO 202	4351	104	Správa a údržba silnic Jihomoravského kraje, příspěvková organizace kraje, Žerotínovo náměstí 449/3, Veveří, 60200 Brno	ostatní plocha	silnice		Synalov [761753]	2 478		299
17	673/1	SO 202	8116	162	Thienen-Adlerflycht Franz Dr., nám. Palackého 35, 67923 Lomnice	lesní pozemek	PUPFL		Synalov [761753]		798	
18	853/1	SO 202	1 284	162	Thienen-Adlerflycht Franz Dr., nám. Palackého 35, 67923 Lomnice	vodní plocha	koryto vodního toku		Synalov [761753]		44	35
19	769/8	SO 202	733	194	Thienen-Adlerflycht Franz Dr., nám. Palackého 35, 67923 Lomnice	vodní plocha	koryto vodního toku		Strhaře [756881]		18	19
20	673/3	SO 101	638	104	Správa a údržba silnic Jihomoravského kraje, příspěvková organizace kraje, Žerotínovo náměstí 449/3, Veveří, 60200 Brno	ostatní plocha	silnice		Synalov [761753]	156		
21	673/2	SO 203	1 221	162	Thienen-Adlerflycht Franz Dr., nám. Palackého 35, 67923 Lomnice	lesní pozemek	PUPFL		Synalov [761753]		655	
22	877	SO 203	72	162	Thienen-Adlerflycht Franz Dr., nám. Palackého 35, 67923 Lomnice	ostatní plocha	silnice		Synalov [761753]		71	1
23	878	SO 101	403	162	Thienen-Adlerflycht Franz Dr., nám. Palackého 35, 67923 Lomnice	trvalý travní porost	ZPF	74089	Synalov [761753]			112

## Seznam LV a vlastníků dotčených parcel KN

Kraj: Jihomoravský

Katastrální území: Lomnice u Tišnova, Rašov, Synalov, Strhaře, Osiky

Stavba: III/3773 Lomnice-Brumov

Legenda:

ZPF	lesní pozemek	vodní plocha
-----	---------------	--------------

č. pol.	Parc.č. dle KN	SO	Výměra dle KN	LV	Vlastník	Druh pozemku	Způsob využití	BPEJ	Katastrální území	Trvalý zábor bez výkupu	Trvalý zábor s výkupem	Dočasný zábor do 1 roku
24	879	SO 101	49	104	Správa a údržba silnic Jihomoravského kraje, příspěvková organizace kraje, Žerotínovo náměstí 449/3, Veveří, 60200 Brno	lesní pozemek	PUPFL		Synalov [761753]			50
25	1222	SO 101	129	194	Thienen-Adlerflycht Franz Dr., nám. Palackého 35, 67923 Lomnice	vodní plocha	koryto vodního toku		Strhaře [756881]			129
26	1223	SO 101	57	194	Thienen-Adlerflycht Franz Dr., nám. Palackého 35, 67923 Lomnice	vodní plocha	koryto vodního toku		Strhaře [756881]			42
27	1224	SO 101	286	194	Thienen-Adlerflycht Franz Dr., nám. Palackého 35, 67923 Lomnice	vodní plocha	koryto vodního toku		Strhaře [756881]			27
28	1225	SO 101	648	119	Správa a údržba silnic Jihomoravského kraje, příspěvková organizace kraje, Žerotínovo náměstí 449/3, Veveří, 60200 Brno	trvalý travní porost	ZPF	74089	Strhaře [756881]			122
29	1221	SO 203	1014	194	Thienen-Adlerflycht Franz Dr., nám. Palackého 35, 67923 Lomnice	ostatní plocha	silnice		Strhaře [756881]		1 008	2,00
30	1508	SO 101	4280	119	Správa a údržba silnic Jihomoravského kraje, příspěvková organizace kraje, Žerotínovo náměstí 449/3, Veveří, 60200 Brno	ostatní plocha	silnice		Strhaře [756881]	3 519		
31	186/1	SO 101	462	200	Vítková Alena, Bieblova 1765/5, Černá Pole, 61300 Brno	zahradra	ZPF	72212	Strhaře [756881]		2	
32	191/1	SO 101	65	48	Skoupá Jana, Žleby 12, 67923 Strhaře	trvalý travní porost	ZPF	72212	Strhaře [756881]		6	
33	st. 26/1	SO 101	370	200	Vítková Alena, Bieblova 1765/5, Černá Pole, 61300 Brno	zastavěná plocha a nádvoří			Strhaře [756881]		4	
34	186/2	SO 101	75	48	Skoupá Jana, Žleby 12, 67923 Strhaře	zahradra	ZPF	72212	Strhaře [756881]		3	
35	193/12	SO 101	709	10	Kočka Tomáš, Žleby 16, 67923 Strhaře	zahradra	ZPF	75500	Strhaře [756881]		31	
36	st. 74	SO 101	369	10	Kočka Tomáš, Žleby 16, 67923 Strhaře	zastavěná plocha a nádvoří			Strhaře [756881]		9	
37	193/5	SO 101	994	10	Kočka Tomáš, Žleby 16, 67923 Strhaře	zahradra	ZPF	75500	Strhaře [756881]		36	
38	1523	SO 101	75	172	INTERTECH RUBBER s.r.o., Blanenská 355/117, 66434 Kuřim	ostatní plocha	silnice		Strhaře [756881]		78	
39	1228	SO 101	41	194	Thienen-Adlerflycht Franz Dr., nám. Palackého 35, 67923 Lomnice	ostatní plocha	silnice		Strhaře [756881]		41	
40	1229	SO 101	69	88	SJM Mariánek Josef Mgr. a Mariánková Pavlína MgA., nám. Palackého 36, 67923 Lomnice	ostatní plocha	silnice		Strhaře [756881]		73	
41	1232	SO 101	6	37	Kubiček Lukáš, č. p. 15, 67923 Strhaře	ostatní plocha	silnice		Strhaře [756881]		6	
42	1510	SO 101	22	11	Kratochvilová Olga Mgr., Žleby 19, 67923 Strhaře	ostatní plocha	silnice		Strhaře [756881]		15	
43	1509	SO 101 SO 204	23	194	Thienen-Adlerflycht Franz Dr., nám. Palackého 35, 67923 Lomnice	ostatní plocha	silnice		Strhaře [756881]		16	
44	704/3	SO 101	4 288	162	Thienen-Adlerflycht Franz Dr., nám. Palackého 35, 67923 Lomnice	trvalý travní porost	ZPF	75600	Synalov [761753]		97	
45	836	SO 101 SO 102 SO 204	2 394	104	Správa a údržba silnic Jihomoravského kraje, příspěvková organizace kraje, Žerotínovo náměstí 449/3, Veveří, 60200 Brno	ostatní plocha	silnice		Synalov [761753]	1 286		
46	704/2	SO 101	2 275	162	Thienen-Adlerflycht Franz Dr., nám. Palackého 35, 67923 Lomnice	vodní plocha	vodní nádrž umělá		Synalov [761753]		51	
47	704/1	SO 102	752	162	Thienen-Adlerflycht Franz Dr., nám. Palackého 35, 67923 Lomnice	lesní pozemek	PUPFL		Synalov [761753]		188	

## Seznam LV a vlastníků dotčených parcel KN

Kraj: Jihomoravský

Katastrální území: Lomnice u Tišnova, Rašov, Sýnalov, Strhaře, Osiky

Stavba: III/3773 Lomnice-Brumov

Legenda:

ZPF	lesní pozemek	vodní plocha
-----	---------------	--------------

č. pol.	Parc.č. dle KN	SO	Výměra dle KN	LV	Vlastník	Druh pozemku	Způsob využití	BPEJ	Katastrální území	Trvalý zábor bez výkupu	Trvalý zábor s výkupem	Dočasný zábor do 1 roku
48	701/1	SO 102	73 502	162	Thienen-Adlerflycht Franz Dr., nám. Palackého 35, 67923 Lomnice	lesní pozemek	PUPFL		Sýnalov [761753]		113	10
49	701/2	SO 102	18 570	12	Škvařil Michael Ing., č. p. 8, 67923 Sýnalov Škvařil Ondřej Ing., č. p. 8, 67923 Sýnalov Škvařil Stanislav, č. p. 8, 67923 Sýnalov Škvařilová Ludvika, č. p. 8, 67923 Sýnalov Škvařilová Miriam, č. p. 8, 67923 Sýnalov	lesní pozemek	PUPFL		Sýnalov [761753]			
50	188/3	SO 102	418	22	Pospíšil Jiří, č. p. 17, 67923 Sýnalov	ostatní plocha	ostatní komunikace		Sýnalov [761753]		82	4
51	188/1	SO 102	1 001	22	Pospíšil Jiří, č. p. 17, 67923 Sýnalov	trvalý travní porost	ZPF	75600	Sýnalov [761753]		11	
52	1471	SO 102	6 492	119	Správa a údržba silnic Jihomoravského kraje, příspěvková organizace kraje, Žerotínovo náměstí 449/3, Veveří, 60200 Brno	ostatní plocha	silnice		Strhaře [756881]	5 631		
53	1491	SO 102 SO 205	564	41	Vítek Petr, Kosmákova 3958/34, Židenice, 61500 Brno Vítková Alena, Bieblova 1765/5, Černá Pole, 61300 Brno	ostatní plocha	silnice		Strhaře [756881]		563	
54	1483	SO 102	452	176	Sedláček Marek Ing., Bedihošťská 114, 79812 Kralice na Hané	ostatní plocha	silnice		Strhaře [756881]		452	
55	1470	SO 102	268	176	Sedláček Marek Ing., Bedihošťská 114, 79812 Kralice na Hané	ostatní plocha	silnice		Strhaře [756881]		268	
56	1460	SO 102	151	10001	Obec Strhaře, č. p. 36, 67923 Strhaře	ostatní plocha	ostatní komunikace		Strhaře [756881]			7
57	1472	SO 102	32	176	Sedláček Marek Ing., Bedihošťská 114, 79812 Kralice na Hané	ostatní plocha	silnice		Strhaře [756881]		27	
58	1473	SO 102	20	176	Sedláček Marek Ing., Bedihošťská 114, 79812 Kralice na Hané	ostatní plocha	silnice		Strhaře [756881]		21	
59	1313	SO 102	1 387	10001	Obec Strhaře, č. p. 36, 67923 Strhaře	ostatní plocha	ostatní komunikace		Strhaře [756881]			3
60	1451	SO 102	392	7	Kučera Dalibor Mgr., Orebitská 66/6, Žižkov, 13000 Praha 3 Kučera Dalibor, Nadhumení 304, Mladcová, 76001 Zlín Kučera Jan, Nadhumení 304, Mladcová, 76001 Zlín	ostatní plocha	silnice		Strhaře [756881]		386	
61	1450	SO 102	16	119	Správa a údržba silnic Jihomoravského kraje, příspěvková organizace kraje, Žerotínovo náměstí 449/3, Veveří, 60200 Brno	ostatní plocha	silnice		Strhaře [756881]	11		
62	1442	SO 102	580	164	SJM Brejcha Jan Ing. a Brejchová Monika Ing., Žleby 11, 67923 Strhaře	ostatní plocha	silnice		Strhaře [756881]		579	
63	1441	SO 102	152	41	Vítek Petr, Kosmákova 3958/34, Židenice, 61500 Brno Vítková Alena, Bieblova 1765/5, Černá Pole, 61300 Brno	ostatní plocha	silnice		Strhaře [756881]		152	
64	1426	SO 102	4 378	119	Správa a údržba silnic Jihomoravského kraje, příspěvková organizace kraje, Žerotínovo náměstí 449/3, Veveří, 60200 Brno	ostatní plocha	silnice		Strhaře [756881]	3480		
65	1440	SO 102 SO 206	17	54	Marvanová Jitka, Dlouhá 166, 67923 Lomnice Nekouš Josef, Žleby 8, 67923 Strhaře	ostatní plocha	silnice		Strhaře [756881]		17	
66	1439	SO 102	81	164	SJM Brejcha Jan Ing. a Brejchová Monika Ing., Žleby 11, 67923 Strhaře	ostatní plocha	silnice		Strhaře [756881]		81	
67	1438	SO 102	101	54	Marvanová Jitka, Dlouhá 166, 67923 Lomnice Nekouš Josef, Žleby 8, 67923 Strhaře	ostatní plocha	silnice		Strhaře [756881]		99	
68	1437	SO 102	10	54	Marvanová Jitka, Dlouhá 166, 67923 Lomnice Nekouš Josef, Žleby 8, 67923 Strhaře	ostatní plocha	silnice		Strhaře [756881]		8	
69	1436	SO 102	34	32	Dozbaba Bohuslav, Žleby 5, 67923 Strhaře	ostatní plocha	silnice		Strhaře [756881]		34	

## Seznam LV a vlastníků dotčených parcel KN

Kraj: Jihomoravský

Katastrální území: Lomnice u Tišnova, Rašov, Synalov, Strhaře, Osiky

Stavba: III/3773 Lomnice-Brumov

Legenda:

ZPF	lesní pozemek	vodní plocha
-----	---------------	--------------

č. pol.	Parc.č. dle KN	SO	Výměra dle KN	LV	Vlastník	Druh pozemku	Způsob využití	BPEJ	Katastrální území	Trvalý zábor bez výkupu	Trvalý zábor s výkupem	Dočasný zábor do 1 roku
70	1435	SO 102	5	54	Marvanová Jitka, Dlouhá 166, 67923 Lomnice Nekouš Josef, Žleby 8, 67923 Strhaře	ostatní plocha	silnice		Strhaře [756881]		5	
71	1400	SO 102	1 625	54	Marvanová Jitka, Dlouhá 166, 67923 Lomnice Nekouš Josef, Žleby 8, 67923 Strhaře	ostatní plocha	manipulační plocha		Strhaře [756881]			7
72	1433	SO 102	333	54	Marvanová Jitka, Dlouhá 166, 67923 Lomnice Nekouš Josef, Žleby 8, 67923 Strhaře	ostatní plocha	silnice		Strhaře [756881]		332	
73	1432	SO 102	300	199	Biskupství brněnské, Petrov 269/8, Brno-město, 60200 Brno	ostatní plocha	silnice		Strhaře [756881]		299	
74	1431	SO 102	25	134	Kratochvílová Marie, Žleby 19, 67923 Strhaře	ostatní plocha	silnice		Strhaře [756881]		25	
75	1430	SO 102	25	107	Opluštilová Zdenka, č. p. 49, 67923 Strhaře	ostatní plocha	silnice		Strhaře [756881]		25	
76	1410	SO 102	247	199	Biskupství brněnské, Petrov 269/8, Brno-město, 60200 Brno	ostatní plocha	ostatní komunikce		Strhaře [756881]			8
77	1429	SO 102	50	4	Opluštilová Marie, č. p. 35, 67923 Strhaře	ostatní plocha	silnice		Strhaře [756881]		48	
78	1428	SO 102	50	215	Brázda Josef, U stadionu 943/9, 66434 Kuřim	ostatní plocha	silnice		Strhaře [756881]		50	
79	1427	SO 102 SO 206	123	32	Dozbaba Bohuslav, Žleby 5, 67923 Strhaře	ostatní plocha	silnice		Strhaře [756881]		118	
80	479/3	SO 102 SO 206	1 660	32	Dozbaba Bohuslav, Žleby 5, 67923 Strhaře	vodní plocha	koryto vodního toku		Strhaře [756881]		22	
81	479/9	SO 102	659	32	Dozbaba Bohuslav, Žleby 5, 67923 Strhaře	trvalý travní porost	ZPF	85500	Strhaře [756881]		109	
82	482/1	SO 102	993	32	Dozbaba Bohuslav, Žleby 5, 67923 Strhaře	zahradka	ZPF	85500	Strhaře [756881]		15	
83	766/2	SO 102	7 821	119	Správa a údržba silnic Jihomoravského kraje, příspěvková organizace kraje, Žerotínovo náměstí 449/3, Veveří, 60200 Brno	ostatní plocha	silnice		Strhaře [756881]	4651		8
84	479/4	SO 102	337	118	Dozbabová Anna, Foltýnova 1027/16, Bystrc, 63500 Brno Dozbabová Hana, Foltýnova 1027/16, Bystrc, 63500 Brno Dozbabová Jitka, Foltýnova 1027/16, Bystrc, 63500 Brno	trvalý travní porost	ZPF	85500	Strhaře [756881]		7	
85	st. 34/1	SO 102	1 015	32	Dozbaba Bohuslav, Žleby 5, 67923 Strhaře	zastavěná plocha a nádvoří			Strhaře [756881]			11
86	479/2	SO 102	740	32	Dozbaba Bohuslav, Žleby 5, 67923 Strhaře	zahradka	ZPF	85500	Strhaře [756881]		17	18
87	481/2	SO 102	1 083	32	Dozbaba Bohuslav, Žleby 5, 67923 Strhaře	za	ZPF	83746	Strhaře [756881]		298	
88	479/5	SO 102	1 029	32	Dozbaba Bohuslav, Žleby 5, 67923 Strhaře	trvalý travní porost	ZPF	85500	Strhaře [756881]		6	
89	480	SO 102	842	32	Dozbaba Bohuslav, Žleby 5, 67923 Strhaře	trvalý travní porost	ZPF	83746 (154 m <sup>2</sup> ) 85500 (688 m <sup>2</sup> )	Strhaře [756881]		310	
90	485	SO 102	6 111	194	Thienen-Adlerflycht Franz Dr., nám. Palackého 35, 67923 Lomnice	trvalý travní porost	ZPF	85500 (4179 m <sup>2</sup> ) 87101 (1932 m <sup>2</sup> )	Strhaře [756881]		780	1
91	484/1	SO 102	74 431	194	Thienen-Adlerflycht Franz Dr., nám. Palackého 35, 67923 Lomnice	lesní pozemek	PUPFL		Strhaře [756881]		39	13
92	487/2	SO 102	1 867	148	Prokop Josef, Žleby 6, 67923 Strhaře	trvalý travní porost	ZPF	85500 (238 m <sup>2</sup> ) 83716 (1629 m <sup>2</sup> )	Strhaře [756881]			
93	487/3	SO 102	217	148	Prokop Josef, Žleby 6, 67923 Strhaře	trvalý travní porost	ZPF	83716	Strhaře [756881]		56	

## Seznam LV a vlastníků dotčených parcel KN

Kraj: Jihomoravský

Katastrální území: Lomnice u Tišnova, Rašov, Synalov, Strhaře, Osiky

Stavba: III/3773 Lomnice-Brumov

Legenda:

ZPF	lesní pozemek	vodní plocha
-----	---------------	--------------

č. pol.	Parc.č. dle KN	SO	Výměra dle KN	LV	Vlastník	Druh pozemku	Způsob využití	BPEJ	Katastrální území	Trvalý zábor bez výkupu	Trvalý zábor s výkupem	Dočasný zábor do 1 roku
94	st. 36/1	SO 102	955	148	Prokop Josef, Žleby 6, 67923 Strhaře	zastavěná plocha a nádvoří			Strhaře [756881]		123	13
95	37/1	SO 102	281	104	Černý David Ing. CSc., Všeťčikova 613/2a, Stránice, 60200 Brno SJM Černý David Ing. CSc. a Černá Jarmila Ing., Všeťčikova 613/2a, Stránice, 60200 Brno	zastavěná plocha a nádvoří			Strhaře [756881]		13	
96	493	SO 102	8 110	194	Thienen-Adlerflycht Franz Dr., nám. Palackého 35, 67923 Lomnice	lesní pozemek	PUPFL		Strhaře [756881]		507	
97	491/1	SO 102	3 924	194	Thienen-Adlerflycht Franz Dr., nám. Palackého 35, 67923 Lomnice	lesní pozemek	PUPFL		Strhaře [756881]		99	
98	501/3	SO 102	1 097	194	Thienen-Adlerflycht Franz Dr., nám. Palackého 35, 67923 Lomnice	lesní pozemek	PUPFL		Strhaře [756881]		7	
99	761/1	SO 102	1 419	119	Správa a údržba silnic Jihomoravského kraje, příspěvková organizace kraje, Žerotínovo náměstí 449/3, Veverí, 60200 Brno	ostatní plocha	silnice		Strhaře [756881]	187		
100	418/1	SO 102	1 912	145	Správa a údržba silnic Jihomoravského kraje, příspěvková organizace kraje, Žerotínovo náměstí 449/3, Veverí, 60200 Brno	ostatní plocha	silnice		Osiky [713112]	1318		
101	198	SO 102	4 529	1	Obec Osiky, č. p. 23, 67923 Osiky	lesní pozemek	PUPFL		Osiky [713112]		4	
102	184	SO 102	3 760	1	Obec Osiky, č. p. 23, 67923 Osiky	lesní pozemek	PUPFL		Osiky [713112]		83	
103	157	SO 102	13 874	1	Obec Osiky, č. p. 23, 67923 Osiky	lesní pozemek	PUPFL		Osiky [713112]		1064	